

★ 第13回 名楯大会 ★

-プログラム-



★ 目次

- ★ 大会概要 (p2)
- ★ 実行委員長の挨拶 (p3)
- ★ アクセス (p3～)
- ★ 受付 (p7～)
- ★ 競技情報 (p9～)
- ★ GPS 観戦について (p22)
- ★ 販売 (p23)
- ★ 宿泊利用案内および昼食の斡旋について (p23～)
- ★ 留意事項 (p25)
- ★ お問い合わせ先 (p25)
- ★ 企画 (p26)
- ★ 協賛 (p27～)
- ★ 役員一覧 (p30)



1. 大会概要

開催日時

2019年9月7日(土)、8日(日) ※雨天決行、荒天中止

主催

名古屋大学オリエンテーリング部
椋山女学園大学オリエンテーリング部
名古屋工業大学オリエンテーリング同好会

責任者

実行委員長	住吉将英	(名古屋大学 2017 年度入学)
競技責任者	石川創也	(名古屋大学 2017 年度入学)
運営責任者	谷平光一	(名古屋大学 2017 年度入学)
渉外責任者	棚橋一樹	(名古屋大学 2017 年度入学)
作図責任者	南吏玖	(名古屋大学 2017 年度入学)
イベントアドバイザー	堀尾健太郎	(OLC ルーパー)
コースプランナー	伊部琴美	(名古屋大学 2017 年度入学)

後援

- ・日本学生オリエンテーリング連盟
- ・東海学生オリエンテーリング連盟
- ・愛知県オリエンテーリング協会
- ・公益財団法人 愛知県スポーツ協会
- ・新城市教育委員会
- ・新城市
- ・中日新聞社

協賛

- | | |
|--------------|----------------|
| ・O-Support | ・松平まんじゅう |
| ・つくで手作り村 | ・O-GPS Tracker |
| ・MILK 工房スコット | ・(株) フォルテ |
| ・美河フランク | ・Orivis |

2. 実行委員長の挨拶

うだるような暑さの日が続きますが、皆様いかがお過ごしでしょうか。この度は、第13回名相大会にご参加いただきありがとうございます。

今回の名相大会のスローガンは「ブーメラン&ツイスト」ということで、作手地区に「ブーメラン」しての開催となりました。名相のホームテレビンでもある三河が誇る WOC テレビンを2日間かけて堪能してください。

また「ツイスト」、つまり一捻りした要素として1日目のロングディスタンス競技では、一部クラスにてGPSトラッキングを導入します。学生大会としては初の試みに挑戦します。

最後になりましたが、ご後援・ご協賛くださった団体、企業をはじめ、本大会の開催にご協力くださった周辺地域の方々、全ての皆様に厚くお礼を申し上げ、挨拶とさせていただきます。

3. アクセス

会場情報

会場名： 愛知県新城市作手 B&G 海洋センター体育館

住所： 〒441-1413 愛知県新城市作手白鳥鬼久保 5-23

カーナビ設定用電話番号： 0536-38-1431

(こちらの電話番号には発信しないようお願いいたします。)

会場周辺地図

会場の場所は下図の地図上の赤印の箇所となります。



会場までのアクセス方法

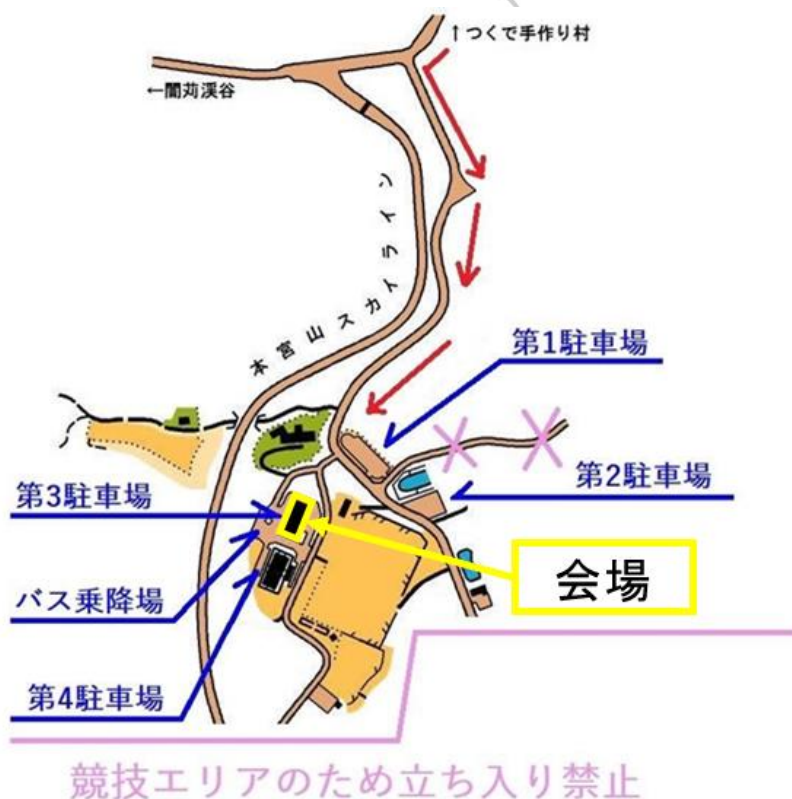
① お車でお越しの方

東海環状自動車道 豊田松平 IC より約 55 分
東名高速道路 音羽蒲郡 IC より約 65 分
新東名高速道路 新城 IC より約 40 分
岡崎東 IC より約 40 分

< 駐車場 >

愛知県新城市作手 B&G 海洋センター駐車場
〒441-1413 愛知県新城市作手白鳥鬼久保 5-23

下図の赤矢印に沿ってお越しください。駐車場につきましては、事前に発行いたしました駐車券に記載されている駐車場に車をとめていただきます。駐車場では役員の指示に従い駐車してください。駐車券は印刷して車のフロントガラスから見える場所に置いておくか、駐車券が表示されたスマートフォンなどの画面を提示してください。当日参加の方は両日ともに第 2 駐車場にお越しください。ただし駐車台数に限りがございますので、お早めにお越しください。駐車後は下図の会場に移動してください。駐車場での事故・盗難等のトラブルについては一切の責任を負いません。十分にご注意ください。



(<http://www.orienteering.com/~icl2005/bulletin3.pdf> より引用、一部修正)

② バス輸送をご利用の方

当日、豊橋駅⇔会場間の直行バスを運行いたします。事前にお申し込みをされた方のみがご乗車いただけます。所要時間は片道 70 分～80 分です。集合場所および集合時間は次の通りです。

集合場所 豊橋駅 JR・名鉄改札口付近

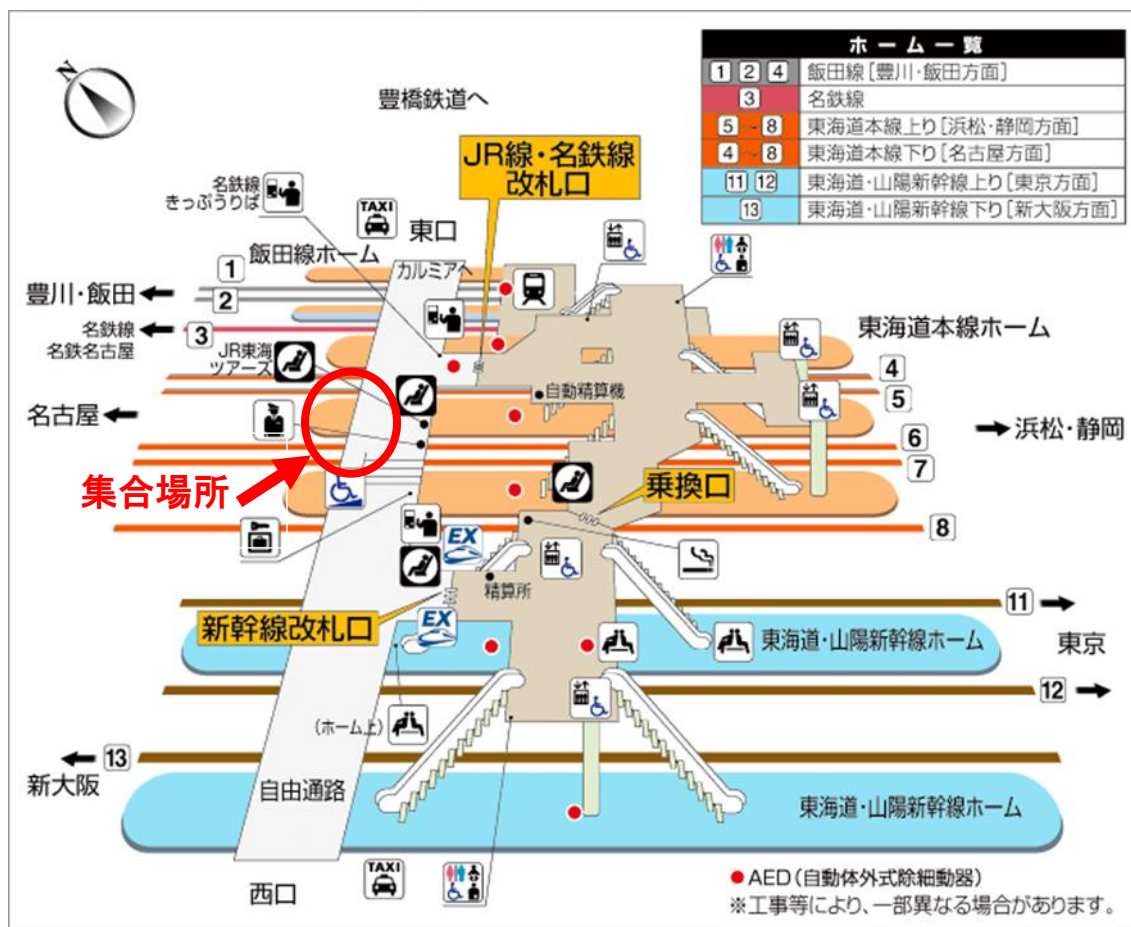
集合時間 9月7日(土) 7:10

9月8日(日) 7:40

・9月7日(土)は7:20、9月8日(日)は7:50に豊橋駅を出発いたします。豊橋駅からバス乗車場所まで役員が誘導いたしますので、9月7日(土)は7:10、9月8日(日)は7:40までに**JR線・名鉄線改札口前**(次図の豊橋駅案内図を参照)に集合してください。看板を持った役員が待機しています。

・お乗り遅れに十分ご注意ください。遅刻者が出た場合でも、発車時刻10分後を過ぎるとバスは発車いたします。ご了承ください。

<豊橋駅案内図>



(豊橋駅 JR 東海 HP <https://railway.jr-central.co.jp/station-guide/shinkansen/toyohashi/map.html> より引用し編集)

< 予定運行スケジュール (行き) >

- ・ 9月7日 (土)



- ・ 9月8日 (日)



< 予定運行スケジュール (帰り) >

- ・ 9月7日 (土)



- ・ 9月8日 (日)



- ・ 帰りのバスの乗車場所および集合時間は次の通りです。

乗車場所: **B&G 海洋センター体育館 (会場) の裏**

集合時間: **9月7日 (土) 16:00**

9月8日 (日) 15:30

- ・ 9月7日 (土) は 16:10、9月8日 (日) は 15:40 に会場を出発いたします。9月7日 (土) は 16:00、9月8日 (日) は 15:30 までにバス乗車場所にお集まりください。大会進行次第では、発車時刻を変更する可能性があります。

< 注意事項 >

- ・ 途中休憩はございませんので、昼食の購入やお手洗い等は事前にお済ませください。
- ・ お乗り遅れに十分ご注意ください。遅刻者が出た場合でも、バスは発車いたします。予めご了承ください。
- ・ バスの到着が大幅に遅れた場合は、スタート時刻を遅らせる等の対応をいたします。
- ・ 大会進行の都合上、大会専用バスの時間が前後する場合がございます。当日のアナウンスにご注意ください。
- ・ 当日、バスに関してのお問い合わせ・緊急のご連絡は以下の連絡先までお願いします。

バス担当者 林彩楓 (はやしあやか) 電話番号: 090-3562-8732

山崎璃果 (やまさきりか) 電話番号: 090-3832-6603

4. 受付

両日共通事項

① テレイン利用誓約書について

本大会では、参加者の皆様にテレイン利用誓約書を記入していただく必要があります。これは封筒内に入っており、会場内の提出場所（会場レイアウト参照）にて記入済みのテレイン利用誓約書とバックアップラベルを交換させていただきます。予めご了承ください。

② Eカード変更

Eカード番号に変更がある方は会場の受付にて 10:00 までに訂正をお申し出ください。それ以降の対応はできません。ご了承ください。

③ コンパスの貸し出し

本大会ではコンパスの貸し出しを行います。希望される方は受付にてお申し出ください。1日目、2日目の両日も 10:30 までにお願ひします。それ以降の対応はできません。予めご了承ください。また、保証金として 3,000 円を頂きますが、競技後にコンパスを受付に返却していただく際に 保証金をお返しいたします。

④ 参加費の返金・徴収

参加費に過不足がある方は公式掲示板に掲示いたします。該当する方は受付にてその差額をお受け取り、またはお支払ください。

⑤ 事前申し込みに不備があった場合

事前申し込み内容に不備があった場合は会場にて 10:00 まで受付をいたします。それ以降の対応はできません。予めご了承ください。

⑥ 欠席者地図配布

1日目地図は 13:00 以降、2日目の地図は 13:30 以降に受付にて代理人の方に配布いたします。また、郵送は行いません。予めご了承ください。

⑦ 日本学連賛助会員登録

大会当日会場にて、日本学連賛助会員への登録・更新ができます。賛助会員の方は、大会両日ともに大会参加費を 1日当たり 500 円引き、特典として全コントロール図を配布いたします。登録・更新される方は受付にて登録用紙に必要事項をご記入の上、賛助金を現金で納付してください。賛助金は 1口 1,000 円で、3口 (3,000 円) からお受けいたします。詳細につきましては、以下のリンクからご参照ください。

<http://www.orienteering.com/~uofj/index.php?blogid=1&catid=4>

1日目

① 事前申し込みされた方

配布物エリアにて自分の名前が書かれた封筒をお取りください。中にはナンバーカード (Eクラスのみ)・トレイン利用誓約書・レンタル E カード (希望者のみ)・アンケート・ベスト (GPS 装着者のみ) などが入っております。

② 当日申し込みされる方

受付にて当日参加申し込み用紙をご記入の上参加費をお支払いください。受付時間は 8:30～10:30 ですが、地図・レンタル E カードの枚数に限りがございますのでお早めにお申し込みください。当日申し込みできるのは以下のクラスです。

クラス	参加費 (円)
MB, WB, OL, OS (※)	2,800
N, G	無料

E カードのレンタルは上記参加費に+300 円です。

(※) 高校生以下または学連登録初年度の方、日本学連賛助会員の方は参加費を 500 円割引いたします。



2日目

① 事前申し込みされた方

配布物エリアにて自分の名前が書かれた封筒をお取りください。中にはナンバーカード・トレイン利用誓約書 (2日目のみ参加される方)・レンタル E カード (希望者のみ)・アンケート・バックアップラベル (両日参加される方) などが入っております。

② 当日申し込みされる方

受付にて当日参加申し込み用紙をご記入の上参加費をお支払いください。受付時間は 9:00～10:30 ですが、地図・レンタル E カードの枚数に限りがございますのでお早めにお申し込みください。当日申し込みできるのは以下のクラスです。

クラス	参加費 (円)
L, S, B (※)	2,700

E カードのレンタルは上記参加費に+300 円です。

(※) 高校生以下または学連登録初年度の方、日本学連賛助会員の方は参加費を 500 円割引いたします。

5. 競技情報

両日共通事項

(1) 使用地図

1 日目: 作手高原・亀山城址

2 日目: 作手高原

ともに 名古屋大学オリエンテーリング部

椋山女学園大学オリエンテーリング部

名古屋工業大学オリエンテーリング同好会 2019 年 修正

(2) 地図仕様

・ ISOM2017 準拠

・ 縮尺

1 日目 1:10000 (E クラスおよび M21A クラスは 1:15000、N, G クラスは 1:5000)

2 日目 1:10000

・ 走行可能度 5 段階表示

・ 等高線間隔 5m

(3) テレインプロフィール

< 作手高原 >

傾斜の急な大小複数の山塊からなり、沢底を走る道等によって分離されています。また、尾根や沢が複雑に発達したエリアも存在します。大部分が針葉樹林で走行可能度や見通しは良好ですが、一部には伐採等による倒木の影響で走行可能度の低い場所があります。(2014 年度 日本学生オリエンテーリング選手権大会ミドル・ディスタンス、リレー競技部門プログラム参考)

< 亀山城址 >

地形の緩急や尾根沢がはっきりしており、林の中は概ね見通しが良いテレインです。人工林では広い範囲で背丈の低い笹が生育しており、間伐材や枝が見えにくくなっています。

(2016 年度 愛知県民オリエンテーリング大会 プログラム参考)

(4) 救護所・給水所

・ テレイン内には救護所と給水所が存在します。救護所では各自で手当をした場合は、支障がなければ競技を続けることができますが、手当に役員の手を借りた場合は失格となります。

・ 給水所は救護所に併設されているものと、有人の給水所、独立した無人給水所があります。

・ 給水所がコントロールを兼ねていることがありますので、パンチのし忘れにご注意ください。

(5) 競技中の救護義務

・怪我人を発見した場合は、競技を中断し、救護を優先してください。また、速やかに場所・状況等をお近くの役員にお知らせください。

(6) 競技に関する諸注意

・公序良俗に反しない服装での出走をお願いいたします。役員が不適切だと判断した場合は、出走を禁止することがあります。また、汚れてもよい長ズボン、運動靴を推奨いたします。

・立入禁止区域および、地図上の住宅地・耕作地等には絶対に立ち入らないでください。

・公式掲示板を会場に設けます。大会全般に関する情報・変更点をお知らせいたします。必ずご確認ください。

・会場内は全面飲食禁止です。また、ゴミは各自でお持ち帰りください。

・1日目はEクラスのみ、2日目は全クラスでナンバーカードを配布いたします。当該選手はナンバーカードを胸の見やすい位置に安全ピンで水平につけてください。安全ピンは各自でご用意ください。会場にて販売もしておりますが数に限りがございます。

・Eカード・ナンバーカード・地図・時計のない選手は出走できません。

・車両の通行する道路を横断することがあります。役員を配置しておりますので、必ず役員の指示に従ってください。

・トレイン内でマダニが確認されています。予防のため、長ズボン着用での出走や、虫除けスプレーの持参を推奨いたします。

・トレイン内でマムシが確認されています。見かけた場合は近づかないようにしてください。万が一噛まれた場合は、速やかに競技を中断し、近くの役員にお知らせください。

(7) 地図回収

・本大会では競技後の地図回収は行いませんが、競技を終了した競技者が未出走者へ地図を見せること、競技に関わる情報を伝えることを禁止いたします。発覚した場合は情報を共有した競技者双方とも失格となります。

(8) 成績速報・公開

・速報掲示板にて各クラスの成績速報を掲示いたします。

・本大会の成績は大会終了後、Lap Center (<http://mulka2.com/lapcenter/>) にて掲載いたします。

・本大会ではLap Centerのライブ速報を実施する予定です。ラップ解析や記録一覧はライブ速報を通じてリアルタイムで見ることができます。

(9) 調査依頼・提訴

① 調査依頼

調査依頼がある場合は、本部にて所定の用紙にご記入の上、速やかに競技責任者宛てに提出してください。調査依頼に対する競技責任者の回答は、依頼者に通知するとともに公式掲示板に掲示いたします。調査依頼の締め切り時刻は、1日目が **16:00**、2日目が **15:30** です。

② 提訴

調査依頼に対する競技責任者の回答に納得できない場合、競技規則 24.4 に基づき提訴することができます。提訴は調査依頼の回答通知後 15 分以内に本部にて所定の用紙にご記入の上、裁定委員会宛てに提出してください。提訴に対する裁定委員会の判断は最終的なものとなります。

③ 裁定委員

本大会の裁定委員は当日公表いたします。

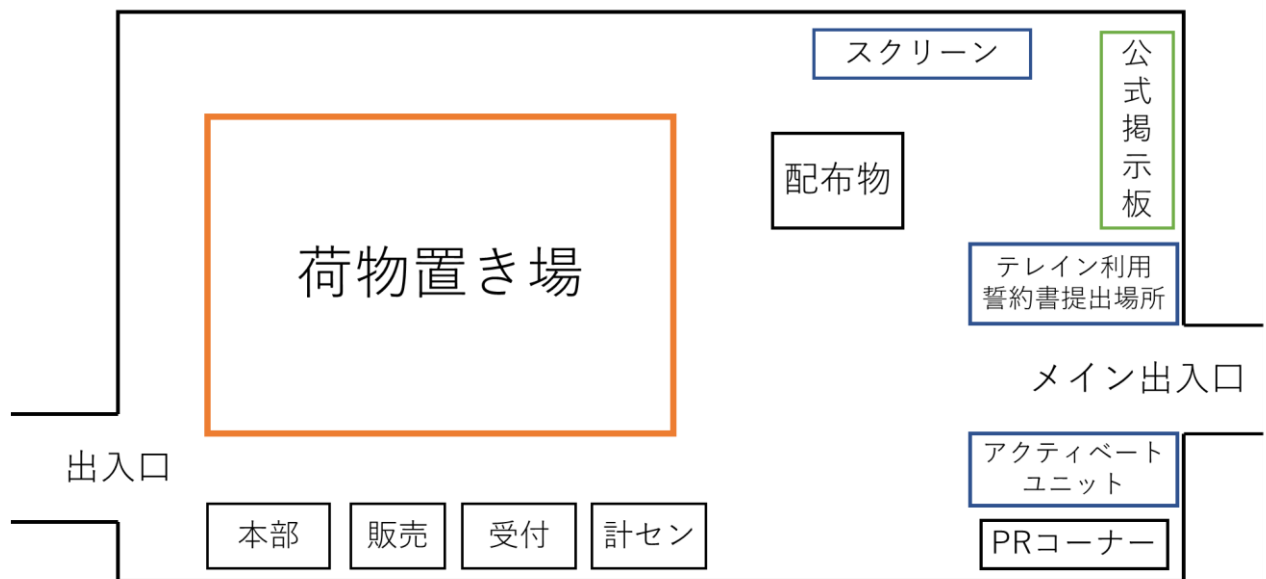
1 日目

(1) タイムスケジュール

8:30	開場、受付開始
9:00	トレイン管理者による説明
10:30	トップスタート、当日申し込み締め切り
12:15	Eクラス隔離時間
13:00	スタート閉鎖、地図販売開始
14:30	表彰開始
15:30	フィニッシュ閉鎖
16:00	調査依頼締め切り
16:30	会場閉鎖



(2) 会場レイアウト



(3) 競技関連

① 競技形式

ポイントオリエンテーリング ロングディスタンス競技
(EMIT 社製電子パンチングシステム使用)

② 地図

地図名 「作手高原・亀山城址」
縮尺 クラス情報に記載
等高線間隔 5m
走行可能度 5段階表示
地図表記 ISOM2017 準拠
コントロール位置説明 ISCD2018 準拠
地図用紙の大きさ A4

特殊記号

- ✕ 人工特徴物
- 炭焼き窯跡
- 🍄 キノコ栽培地

③ コースプロフィール

トレインの特性上、非常にタフなコースとなっています。地形がはっきりしているため全体的に難易度は高くはないでしょう。シンプルなレッグがある一方で、ロングらしいルートチョイスの間われるレッグもあります。体力と集中力が勝負の分かれ目となってくるでしょう。

④ クラス情報

- ・コース距離及び登距離にはスタートフラッグまでの誘導区間を含みます。
- ・M18A, W18A, M15A, W15A は参加申し込みがなかったため廃止いたしました。
- ・表内の赤字の箇所は要項 2.1 より変更のあった箇所です。

クラス	コース距離 【km】	登距離 【m】	優勝設定 【min】	競技時間 【min】	縮尺	給水【%】
ME	8.3	525	70	150	1:15000	30, 50, 75, 90
M21A	6.3	405	55			40, 75, 90
M21AS	3.9	225	45		1:10000	40, 85
M35A	4.3	290	55			30, 80
M50A	2.9	150	50			25, 75
M65A	1.7	105	40			30, 60
M20A	3.7	180	50			35, 85
MB	2.3	135	40			20, 80
WE	5.9	360	65		1:15000	40, 75, 90
W21A	4.4	275	55		1:10000	45, 80
W21AS	2.9	120	45			60
W35A	3.2	220	60			30, 80
W50A	2.4	90	50			30, 80
W65A	1.4	60	40			50
W20A	3.1	145	50			20, 85
WB	1.2	70	40		120	1:10000
N	1.1	20	40	なし		
G	1.1	20	40	150	1:10000	なし
OL	4.3	290	55			30, 80
OS	2.9	120	45			60

⑤ コントロール位置説明

コントロール位置説明表はスタート 2 分前卒にて配布いたします。なお、位置説明は地図表面にも印刷されています。コントロール位置説明表の大きさは縦 160 mm×横 60 mmを超えません。

⑥ 競技時間

競技時間は N, G クラスが 2 時間、その他のクラスが 2 時間 30 分です。この時間を超えた場合は失格となります。競技時間を超えた場合は競技をやめ、速やかにフィニッシュへ向かってください。特に初心者の方への競技時間の厳守の周知をお願いいたします。

⑦ 競技の流れ

(i) スタート

<スタート地区>

・会場にてアクティベートユニットを用意するので各自、動作確認を行ってからスタート地区へ移動してください。

・本大会ではスタート地区が3箇所存在します

スタート地区1: B, 65A, N, G 以外の全クラス

スタート地区2: B, 65A クラス

会場スタート: N, G クラス

・会場からスタート地区1までは青色テープ誘導で徒歩約50分です、スタート地区2までは緑色テープ誘導で徒歩約30分です。

・スタート誘導中、競技中の選手が見える可能性のある箇所がありますが、競技中の誘導区間であるためルートチョイス等には影響しません。

・誘導中は道いっばいに広がらず、端によって移動するようにしてください。また、交通量の多い道を横断する箇所があります。役員を配置しておりますので、指示に従って横断するようにしてください。

・スタート地区には給水を用意しますが、量に限りがございます。

・ウォーミングアップは会場からスタート地区までの区間で各自行ってください。

・スタート地区⇄会場間での荷物の輸送は行いません。予めご了承ください。

・スタート閉鎖時刻は13:00です。

・スタート地区においてご自身のEカードからレンタルEカードに変更する場合、レンタル料金(300円)は競技終了後に受付にてお支払いください。

・3分前枠の手前にアクティベートユニットを設置します。各自、Eカードのアクティベートを行ってください。Eカードの故障が疑われる場合は、役員に申し出て交換してください。

<スタート3分前>

・クラスごとに指定されたレーンの3分前枠にお入りください。

<スタート2分前>

・2分前枠にお入りください。各レーンにコントロール位置説明表がありますので、袋から各自で取り出してください。

<スタート1分前>

・1分前枠にお入りください。役員がEカードのチェックを行います。

・役員の指示に従って、地図が自分の出走クラスのものか確認してください。なお、確認が終わり次第地図を足元に置きますので、出走するまで見ないようにしてください。

<スタート>

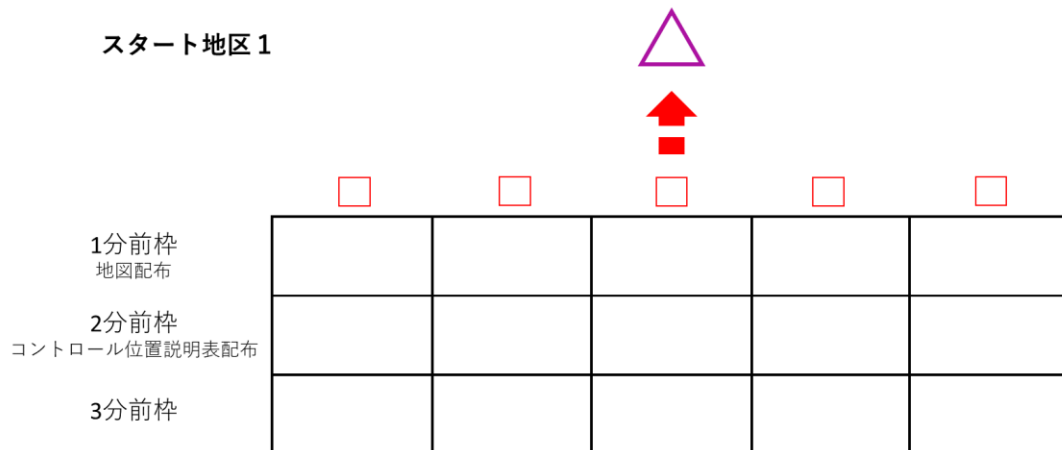
・スタート10秒前になりましたら、Eカードをスタートユニットにセットし、スタートの合図と同時にEカードをユニットから離し、出走してください。

・スタート後、赤白テープ誘導に従って進み、スタートフラッグ(地図上の△)を通過してください。これに従わなかった場合は失格となります。

<遅刻>

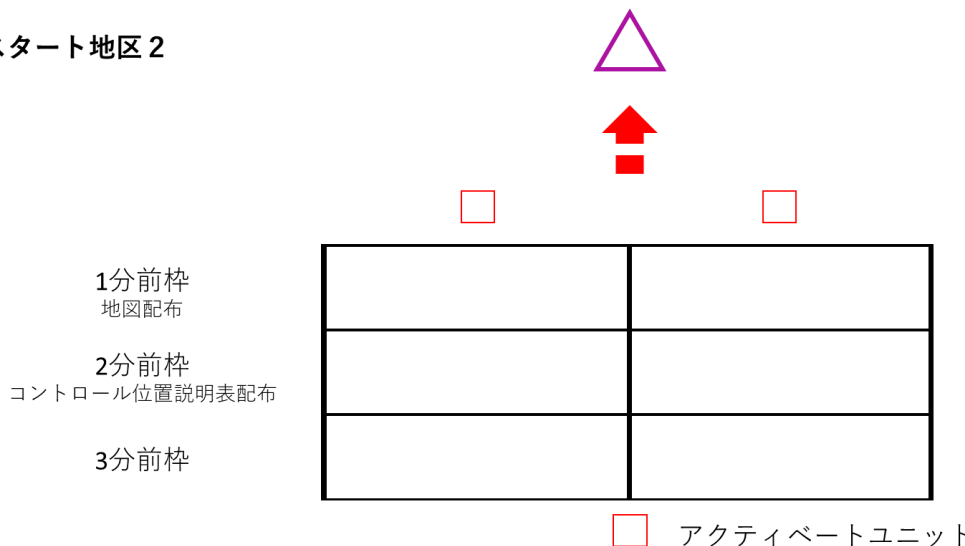
・スタート時刻に遅刻した競技者は遅刻枠からの出走となりますので、役員の指示に従ってください。ただし、スタート閉鎖時刻の 13:00 以降の出走は認めません。遅刻枠から出走した場合、記録はスタートリスト記載のスタート時刻から算出するものとします。

スタート地区 1



- | | | | | |
|----------------------------------|------|----------------------|------------------------|-------------|
| レーン1 | レーン2 | レーン3 | レーン4 | レーン5 |
| W35A
M50A
W50A
ME
WE | M21A | W21A
M20A
W20A | M21AS
W21AS
M35A | 遅刻枠
当日参加 |

スタート地区 2



- | | |
|--------------------------|-------------|
| レーン1 | レーン2 |
| M65A
W65A
MB
WB | 遅刻枠
当日参加 |

(ii) 競技中

- ・ 競技中におけるすべての誘導は赤白テープ誘導です。
- ・ 競技時間を厳守してください。競技時間を超えた場合、失格となります。競技時間を超えた競技者は速やかにフィニッシュへ向かってください。

(iii) フィニッシュ

- ・ 全クラス、パンチングフィニッシュです。
- ・ フィニッシュした方は速やかに会場に戻り、計センを通過してください。
- ・ **フィニッシュ閉鎖時刻は 15:30 です。**この時間までには必ずフィニッシュを通過するか、何らかの方法で E カードを計センに提出してください。フィニッシュの通過が確認できず、E カードの提出が無い場合は未帰還者として検索の対象となります。
- ・ フィニッシュから会場までは紫テープ誘導です。

(iv) 表彰

- ・ E クラスは上位 6 名を、その他のクラス (O クラス以外) は上位 3 名を、O クラスは上位 1 名を表彰いたします。
- ・ **表彰式は 14:30 から随時行う予定です。**

⑧ 注意事項

・ 獣害防止柵について

トレインには耕作地と森林の境界に獣害防止柵 (ISOM2017 通行不能の柵 (518)) が設置されている箇所が存在し、通行用の扉があるところでしか通過できません。大会中に利用できる扉は競技中、解放状態で固定しており、役員を配置しています。閉鎖してある扉や扉以外の場所で獣害防止柵を通過したことが目撃された場合、該当選手を失格とします。地図の判読性をよくするために、獣害防止柵をパープルの線 (ISOM2017 立入禁止の境界 (708)) で誇張している箇所があります。通過可能な扉の位置は、通過点 (ISOM2017 通過点 (710)) で表記してあります。この通過点は地図の判読性をよくするため少し大きく書かれています。

2 日目

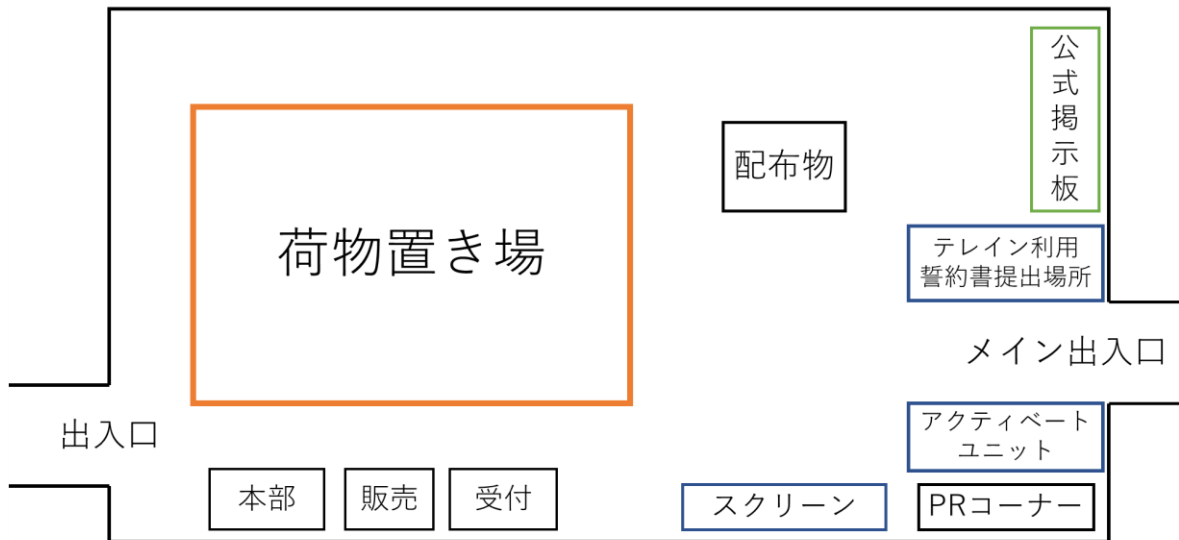
(1) タイムスケジュール

9:00	開場、受付開始
10:00	トレイン管理者による説明、走順変更締め切り
10:15	デモンストレーション (競技説明)
10:30	ME, WE, 鉄人クラススタート、当日受付終了
10:35	MA クラススタート
10:40	WA, MIX クラススタート
10:45	MB, WB クラススタート

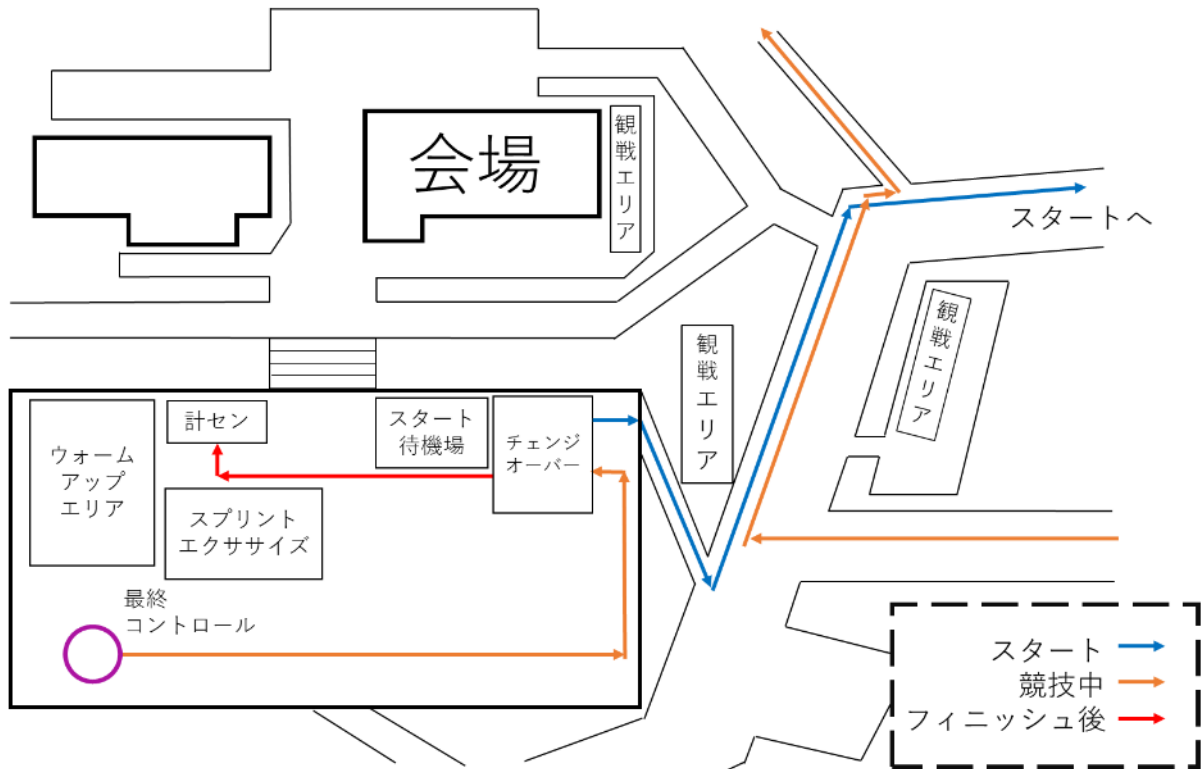
- 11:00 L, S, B クラススタート
- 13:30 全クラスウムスタート、地図販売開始
- 14:00 表彰開始
- 15:00 フィニッシュ閉鎖
- 15:30 調査依頼締め切り
- 16:00 会場閉鎖

(2) 会場レイアウト

<会場内>



<会場外>



(3) 競技関連

① 競技形式

ポイントオリエンテーリング リレー競技 (1 チーム 3 人)、個人競技 (一斉スタート)
(EMIT 社製電子パンチングシステム使用)

② 地図

地図名 「作手高原」
縮尺 1:10000
等高線間隔 5m
走行可能度 5 段階表示
地図表記 ISOM2017 準拠
コントロール位置説明 ISCD2018 準拠
地図用紙の大きさ A4

特殊記号

- ✕ 人工特徴物
- 炭焼き窯跡
- ☘ キノコ栽培地

③ コースプロフィール

スピードの出る区間が多くある一方で、丁寧なアタックが求められる区間もあります。見通しが良い一方で、下草が発達し足場の安定しないエリアが多い中で、メリハリをつけながら地図を読む力が必要となってくるでしょう。また、ビジュアル後も集中力を切らさないことが重要です。

④ クラス情報

- ・コース距離及び登距離にはスタートフラッグまでの誘導区間を含みます。
- ・表内の赤字の箇所は要項 2.1 より変更のあった箇所です。

クラス	コース距離 【km】	登距離 【m】	優勝設定 【min/人】	競技時間 【min】
ME	5.4~5.6	240~250	40	260
WE	4.9~5.1	170~180	35	
MA	4.9~5.0	180~185	35	240
WA	4.3~4.4	140~150	35	
MB	3.7	140~145	35	
WB	3.2~3.3	115~120	35	
MIX	4.3~4.4	140~150	25~35	
鉄人	16.5	730	135	260
L	4.9	180	40	80
S	4.4	140	35	
B	3.7	145	35	

⑤ 走者・走順変更

走者・走順変更は、全クラス可能です。走者変更は9月7日(土)の18:00まで受け付けます。エントリー先メールアドレス(2019meisugi.entry.r1●gmail.com(●には@を入れてください))まで、件名を「走者変更」として、必要事項(氏名・クラス名・チーム名・所属・Eカード番号・走順)をメールにて送信してください。走順変更は、大会当日9月8日(日)の10:00まで受け付けます。走順変更用紙は封筒に同封されていますので、必要事項を記入し、受付まで提出してください。締め切り以降に走者を変更した場合、成績は参考記録となり、表彰対象から外れます。予めご了承ください。

⑥ 複数回出走について

同一者の複数回出走は可能です。ただし、2回目以降の出走の記録は参考記録となり、表彰対象からは外れます。

⑦ 競技時間

競技時間はEクラス及び鉄人クラスが4時間20分、L、S、Bクラスが1時間20分、その他のクラスが4時間です。この時間を超えた場合は失格となります。

競技時間を超えた場合は競技をやめ、速やかにフィニッシュへ向かってください。特に初心者への競技時間の厳守の周知をお願いいたします。

⑧ 競技の流れ

(i) デモンストレーション

10:15より競技会場で、デモンストレーション(競技説明)を行います。前走者が来る方向、レーンの位置、チェンジオーバーの方法、次走者の進行方向を確認できます。

(ii) 第1走者スタート

10:30 ME, 鉄人クラススタート

10:35 WEクラススタート

10:40 MA, WA, MIXクラススタート

10:45 MB, WBクラススタート

11:00 L, S, Bクラススタート

- ・第1走者は、スタート時刻の10分前にスタート地区に集合してください。
- ・スタートに遅刻した場合は失格となります。
- ・スタート地区では役員の指示に従ってEカードのアクティベートを行ってください。その際、役員の指示に従って整列してください。整列順に関しては、特に指定はありません。またアクティベート時にEカードの故障が疑われる場合は役員に申し出て交換してください。
- ・スタート後、赤白テープ誘導に従って進み、スタートフラッグ(地図上の△)を通過してください。これに従わなかった場合は失格となります。
- ・地図に対してはスタートの合図まで、見る、テープを破る等の行為をしてはいけません。

(iii) 前走者近接情報

- ・会場からの前走者の確認は困難となっていますが、会場外の観戦エリアから前走者が会場付近の誘導区間を通過するのを確認することができます。全コースにおいて40～60%の地点で会場付近のスペクテーターズコントロールを通過します。
- ・会場にてスクリーンを用いて速報し、随時情報を更新していきます。
- ・スクリーンに投影された速報をチェンジオーバーの目安にすることができます。ただし、正確な速報は保証できないため、チェンジオーバーは各チームの自己責任でお願いいたします。

(iv) チェンジオーバー

- ・次走者待機枠（チェンジオーバーエリア内）入口にアクティベートユニットを設置します。各自、Eカードのアクティベートを行ってください。Eカードの故障が疑われる場合は、役員に申し出て交換してください。
- ・チェンジオーバーは、前走者と次走者の接触をもって行います。チェンジオーバーが正しく行われなかったと役員が判断した場合、そのチームは失格となります。
- ・次走者が次走者枠にいない場合は、その場で役員に申し出て、指示に従い次走者を待ってください。チェンジオーバーを行うまでパンチングフィニッシュをしてはいけません。
- ・チェンジオーバー後の次走者は、赤白テープ誘導に従いスタートフラッグ（地図上の△）を通過してください。これに従わなかった場合は失格となります。
- ・地図に対してはチェンジオーバーするまで、見る、テープを破る等の行為をしてはいけません。

(v) フィニッシュ

- ・一度スタートした選手は必ずフィニッシュを通過するか、何らかの方法でEカードを計センに提出してください。フィニッシュの通過が確認できず、Eカードの提出がない場合は未帰還者として検索の対象となります。
- ・最終コントロールからフィニッシュまでは赤白テープ誘導に従って進んでください。これに従わなかった場合は失格となります。
- ・全クラス、パンチングフィニッシュです。フィニッシュ後は追い越し禁止とします。役員の指示に従って、Eカードを提出してください。Eカードを提出できない場合は失格となります。
- ・第3走者の着順判定はフィニッシュユニットのパンチ順で決定します。
- ・フィニッシュの閉鎖時刻は15:00です。

(vi) ウムスタート

- ・ウムスタート時刻は 13:30 です。ただし、当日の進行状況によって変更する場合があります。変更の場合は競技会場にて放送を行うので、放送には注意してください。
- ・ウムスタート時刻の 10 分前までにチェンジオーバーできなかった全ての選手は、次走者待機枠に集合してください。
- ・次走者待機枠入口のアクティベートユニットで、各自の E カードのアクティベートを行ってください。E カードの故障が疑われる場合は、役員に申し出て交換してください。
- ・次走者待機枠集合後も、ウムスタート時刻まではチェンジオーバーが可能です。

(vii) 表彰

- ・リレー競技では全クラス上位 3 チームを、個人競技では鉄人クラス上位 3 名を、L, S, B クラス上位 1 名を表彰いたします。当日申し込みにより参加された方も表彰対象とさせていただきます。
- ・MA, WA クラスにて、名古屋大学・椛山女学園大学 OBOG 杯を併催いたします。期別対抗戦で、上位 3 チームを表彰いたします。対象となるのは 1 期から 39 期までの OB, OG です。なお、OBOG 杯にエントリーし、かつ MA, WA で表彰対象となった場合、OBOG 杯と MA, WA クラス両方で表彰いたします。
- ・リレー競技において、2 回目出走の方がいるチーム、走者・走順変更締め切り以降に変更を行ったチームの成績は参考記録となり、表彰対象から外れます。予めご了承ください。
- ・表彰式は 14:00 から随時行う予定です。

⑨ 注意事項

競技中の誘導は基本的に地図上にすべて記載しておりますが、リレー競技におけるスタート地点からオリエンテーリング開始地点の誘導については、地図の判読性の都合上記載しておりません。



6. GPS 観戦について

今年の名相大会では、インカレ、全日本大会でも使用された GPS 観戦を導入いたします。1 日目ロングディスタンス競技部門の ME クラス、WE クラスにおいて合計 12 名の方に GPS を装着していただき、会場内のスクリーンや参加者の皆様のスマートフォン等で、リアルタイムで観戦することができます。

GPS の装着をお願いするのは以下の方々です。ME クラスにつきましては立候補者が装着可能人数をオーバーしてしまったため選考・抽選により選ばせていただきました。ご協力ありがとうございます。

※スタート順、敬称略

ME 7名

石崎 建 (金大 OLC)
宮本 樹 (京葉 OL クラブ)
前野 達也 (OLC ルーパー)
片岡 佑太 (阪大 OLC/大阪 OLC)
岩垣 和也 (名大 OLC)
小牧 弘季 (筑波大学)
田中 創 (大阪 OLC/OLC レオ)

WE 5名

宮本 和奏 (筑波大学/京葉 OL クラブ)
永山 尚佳 (神大 OLK)
増澤 すず (筑波大学)
河村 優花 (名大 OLC)
勝山 佳恵 (ときわ走林会)

以上の 12 名の方には、会場の更衣室にて GPS およびベストを装着していただきます (ベストは受付時に配布する封筒内に封入されております)。詳細は封筒に同封されている紙をご参照ください。

当日は、12 時 20 分から GPS 観戦の QR コードを会場内で公開します。同時に、今大会のコースセッター (伊部琴美) と実行委員長 (住吉将英) による実況、コース解説を公式掲示板横のスクリーンにて行いますので、ぜひご覧ください。



7. 販売

本大会では販売コーナーにて以下の商品を販売する予定です。

商品	値段
第13回名楯大会Tシャツ	1,500円
緑茶 500ml	100円
アクエリアス 500ml	100円
水 500ml	100円
カロリーメイト 4本入り (チョコ、プレーン)	170円
アミノバイタルゼリー SUPER SPORTS	150円
アミノバイタルゼリー マルチエネルギー	150円
安全ピン 4つ一組	50円
全コントロール図	300円
白地図/2日目 各クラスコース図	200円

地図販売につきましては、

全コントロール図・白地図: 2日目の13:30から販売を開始いたします。

各クラスコース図: 1日目は13:00から、2日目は13:30から販売を開始いたします。

8. 宿泊利用案内および昼食の斡旋について

宿泊利用案内

① 施設情報

施設名 : 作手高原 Pension やまぼうし

住所 : 〒441-1413

愛知県新城市作手白鳥鬼久保 5-21

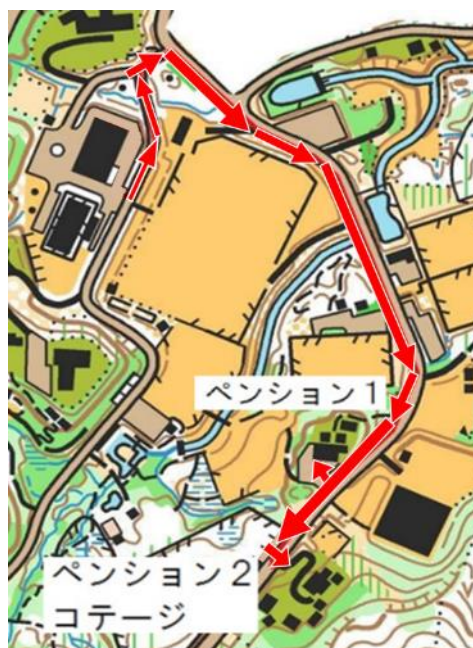
電話番号: 0536-38-1303

(施設への直接的なお問い合わせはご遠慮ください。何かございましたら大会メールアドレスまでご連絡ください。)

② アクセス

会場より徒歩5分(競技の都合上、右図の赤矢印に沿って会場から宿までお越しくください。)

上の矢印がペンション1、下の矢印がペンション2およびコテージです。車でお越しの方は、競技の都合上、やまぼうしの駐車場ではなく大会用駐車場をご利用ください。



① タイムスケジュール

<1日目(9月7日)>

15:00～	チェックイン
17:00～22:00	入浴可能時間
18:30～	夕食
22:30～	この時間以降はお静かにお願いいたします。

<2日目(9月8日)>

7:30～	朝食
～10:00	チェックアウト

② 注意事項

- ・コテージおよび一部ユニットバスが備え付けてある部屋のご入浴に関しましては、入浴可能時間外のご利用が可能です。
- ・夕食および朝食は、各ペンション一階の食堂にお集りください。コテージにお泊まりの方は、ペンション2の食堂にお越してください。
- ・宿泊施設、会場付近にコンビニやスーパーマーケットはありません。会場にて軽食・飲み物は販売いたしますが数に限りがございます。食事や飲み物等はあらかじめご用意ください。
- ・タオルや歯ブラシ等はありませんので、各自でご用意をお願いいたします。
- ・他団体の方と相部屋になっております。あらかじめご了承ください。参加者同士で相談の上、部屋を移動していただいてもかまいません。
- ・部屋割りは大会公式 HP に記載していますので、ご覧ください。また当日玄関前に提示いたしますのでご確認ください。
- ・宿泊施設内に泥等を持ち込まないように、ご配慮をお願いいたします。

2日目昼食の斡旋について

事前に申し込みをされた方のみ、9月8日(日)12:00からお弁当を配布いたします。案内の放送がかかり次第、販売コーナーにてお弁当をお受け取りください。



9. 留意事項

- ・プログラムおよび大会公式 HP の内容は予告なく変更する場合がございます。
- ・本大会に参加される方、観戦される方は、競技中・競技前後・会場において役員が写真を撮影することがあります。本大会で撮影した全ての写真は大会公式 HP や大会 Twitter アカウ
ント、Instagram アカウ
ントでの掲載、およびオリエンテーリングの普及・広報活動のために利用させていただくことがあります。掲載にご承諾いただけない方はお問い合わせ用メー
ルアドレスまでメールでお知らせください。
- ・1日目、2日目ともかなりの高温になることが予想されます。こまめに水分、塩分を補給
するなど、**各自熱中症対策をするようお願いいたします。**
- ・競技成績は、競技終了後 Lap Center に掲載いたします。
- ・レンタル E カードを紛失した場合は、弁償金として 8,000 円を頂きます。予めご了承ください。
- ・主催者は傷害保険に加入いたしますが、保険額には限度がございますのでご自身で加入し
ていただくことを推奨いたします。また、大会当日は健康保険証を持参してください。
- ・参加される方はご自身の健康状態を十分考慮した上で大会にご参加ください。
- ・参加者が自身や第三者に対して与えた損害につきましては、主催者は一切責任を負いかね
ます。
- ・荒天や地震、猛暑、降雪、事件、事故、疫病等により大会が中止となる場合がございます。
その場合大会当日の午前 6 時までには大会公式 HP に掲載いたします。
- ・大会申し込み後の参加費の返金は原則行いません。荒天や地震、降雪、事件、事故、疫病等
により大会が中止となった場合についても同様に返金を行いません。
- ・上記以外の大会事項につきましては、大会主催者の指示に従ってください。

10. お問い合わせ先

住吉将英（実行委員長）

メールアドレス： 2019meisugi13th●gmail.com

（スパム対策のため、●の部分を@に変換してください。）

第 13 回名相大会
公式マスコットキャラクター
ペガラシ



11. 企画

コースプランナーによるコース解説

観戦ガイドにて、コースプランナー（伊部琴美）がコース解説を行います。また、GPSを見ながらの解説も行う予定です。

進化版スプリントエクササイズ

大会 2 日目にアジア選手権で行われたものを参考に、**捻りのあるスプリントエクササイズ**を行います。

<開催情報>

開催日時: 9月8日(日) 10:30~15:00

開催場所: 2日目の会場レイアウト<会場外>をご参照ください。

<競技情報>

① 競技形式

ポイントオリエンテーリング
(EMIT 社製電子パンチングシステム使用)

② コースプロフィール

主流のスプリントエクササイズのコースはもちろん、レッグごとに地図が分かれていたり、方角がバラバラになっている捻りのあるコースもあります。

<競技の流れ>

- (1) スプリントエクササイズ受付にて役員に氏名をお申し付けください。また、レンタル E カードが必要な方もここでその旨をお伝えください。
- (2) 役員の指示に従ってアクティベートを行い、地図をお受け取りください。
- (3) リフトアップスタートのため、各自のタイミングで出走してください。
- (4) フィニッシュ後、役員の指示に従い計センにお向かいください。
- (5) E カードの読み取りを行います。その後、使用した地図を回収いたします。

<その他>

- ・スプリントエクササイズ会場の掲示ボードにてコースごとに上位 6 名を掲示いたします。

12. 協賛

noname

noname 代理店O-Supportは
オリエンテーリングを愛する皆さんと
第13回名相大会を応援しています。



www.o-support.net

O-Supportではオリジナルデザインのオリエンテーリングウェア作成を承ります。

Webshopではnonameウェアの他に
Str8コンパスやNViiシューズなどの
オリエンテーリング用品を販売中！

 stro° NVii



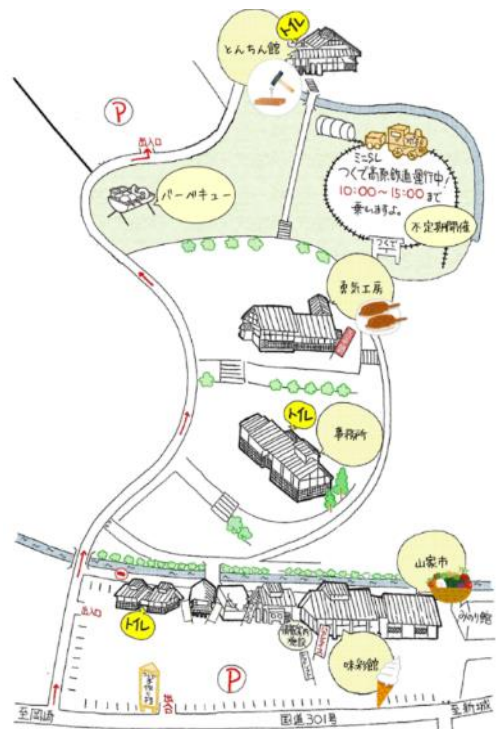
つくで手作り村

住所: 愛知県新城市作手清岳字ナガラミ 10-2

営業時間 9:00~18:00 (木曜定休)

TEL: 0536-37-2772

道の駅 出会い・ふれあい・手作りづくし
つくで手作り村



MILK 工房スコット
住所: 愛知県新城市作手田原字長ノ山 1-200
営業時間 10:00~16:00
TEL: 0536-37-2787



美河フランク
住所: 愛知県豊川市川花町 1-33
TEL: 0533-80-7686



松平まんじゅう
住所: 愛知県豊田市九久平町河原畑 62-3
営業時間 8:30~18:00
TEL: 0565-58-0171



O-GPS Tracker

「O-GPS Tracker」はオリエンテーリングをはじめとしたナビゲーションスポーツに特化したGPSトラッキングサービスです。広大なフィールドを駆け巡る競技者の動向を位置情報という形でリアルタイムなライブ中継を行うことにより、今までにはない臨場感のある観戦体験をお届けいたします。また、単なるGPSトラッキングに留まらず関連サービスとの連携などによる機能拡大を図り、ナビゲーションスポーツ観戦のユーザ体験、中継大会満足度・ブランド、ナビゲーションスポーツの存在感をさらに引き立て「ナビゲーションスポーツを観る、魅せる」の実現を目指します。

サービス提供実績:

2018年度第45回全日本オリエンテーリング大会(2019年4月)

2019年度日本学生オリエンテーリング選手権大会 リレー競技部門(2019年3月)



FORTE



13. 役員一覧

<責任者>

実行委員長	住吉将英
競技責任者	石川創也
運営責任者	谷平光一
渉外責任者	棚橋一樹
作図責任者	南吏玖
コースプランナー	伊部琴美

<事前準備班>

会計	飯田晟樹
書記	安部智晴
総務	天野克則
広報	安藤瑠乃、井上祐人
渉外責任者補佐	中野真優

<当日班リーダー>

駐車場班	池田旭
会場班	中村亮佑
計セン班	速水駿
スタート班	杉浦航
フィニッシュ班	藤井悠輝
誘導班	新家康弘
給水救護班	浅田雄一
販売班	鈴木春音
速報班	松永隼
企画班	五十嵐羽奏
カメラマン	土田千聖、飯田晟樹



<その他役員>

大森総司、相馬健太、田牧将馬、棟方隆司、村上淳哉、森田涼介、八木勇亮、渡我部ゆき、青木志薫、刈谷まりい、児山千都、佐々木萌音、佐田華澄、中村沙耶、日置智巳、福地あかり、和波明日香、栗生啓介、稲垣光希、岡村和於、壁谷汰知、岸田航陽、京屋陽介、前川泰吉、前田貴仁、松村祐輝、森田悠生、山田雄太、脇田晃秀、小俣敦宏、鈴木雄太、藤井一樹、明田彩里、植村日向、河合璃子、柴山奈穂、杉浦凜、須本みずほ、土屋雅、恒川萌未、林彩楓、山崎璃果、余語文香

<イベントアドバイザー>

堀尾健太郎